

FECHA: 14-11-06



### **MONOGRAFIA DE POZO**

CÓDIGO DE POZO	PP-U-0157-10.4.007
----------------	--------------------

CÓDIGO PROINSA	S-068-UY-RIVERA
----------------	-----------------

COORDENADAS (hddd°mm'ss.s'')	LATITUD	S 30 52 14,5
	LONGITUD	W 55 36 18,3
ALTITUD (m)	224,5	

DIRECCION	Peroración 10.4.007 - Puente Giro y Parque Gran Bretaña
LOCALIDAD	Rivera
DEPARTAMENTO/PROVINCIA	Rivera
PROPIETARIO	OSE
CONTACTO	OSE Rivera - Ing. Ladislao Kangyera - lkangyera@ose.com.uy
DETALLES UTILES	Horario Oficinas OSE 9:30 a 16:30.




#### **DESCRIPCION DEL ACCESO**

Por Ruta Chasque de los Santos, en acceso al Parque Municipal, en el frente de la entrada a la izquierda.

FECHA: 14-11-06



### MONOGRAFIA DE POZO

INSTALACIONES	ESTADO DEL POZO	Buena – Perforado en 1993
	FACILIDADES PARA EL MUESTREO	Fácil acceso vehicular. Se cuenta con instalaciones adecuadas para realizar el muestreo. Hay canilla en boca de pozo para realizar el muestreo. Se cuenta con corriente eléctrica cercana. Tiene clorinador pero se puede desconectar. No tiene orificio para introducir sonda.
DIFICULTADES ENCONTRADAS DURANTE EL MUESTREO	Ninguna.	
FOTOGRAFIAS		
<div></div>		

FECHA: 14-11-06



**MONOGRAFIA DE POZO**

USOS DEL AGUA	CONSUMO HUMANO	X
	CONSUMO INDUSTRIAL	
	USO AGRICOLA/GANADERO	

USOS DEL SUELO	ZONA AGRICOLA	
	ZONA URBANA	X
	ZONA INDUSTRIAL	